











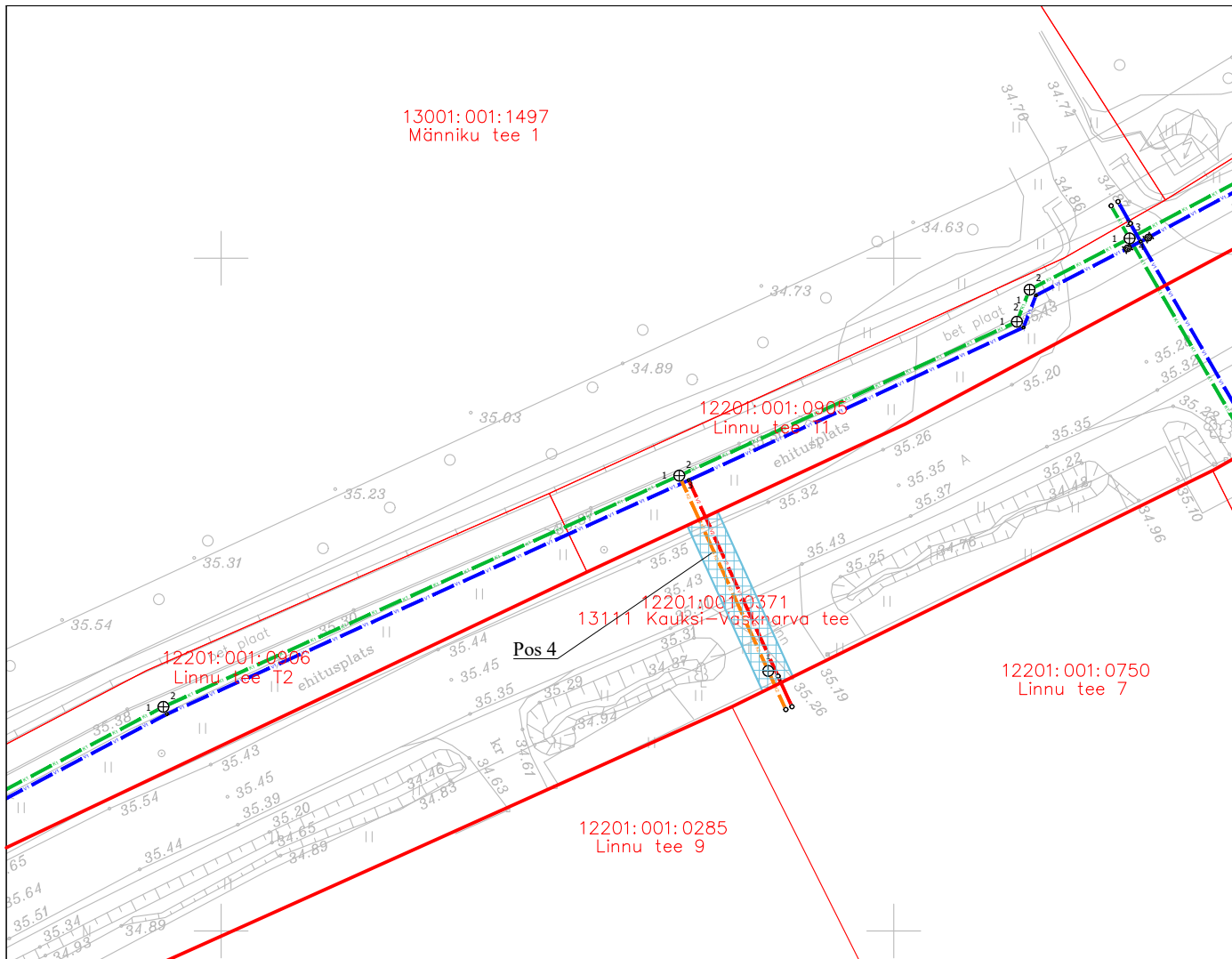
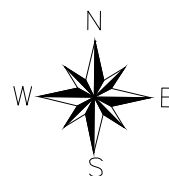


- | | |
|---|--|
|  | Katastriüksuse piir |
|  | Olemasolev keskpingekaabel |
|  | Olemasolev madalpingekaabel |
|  | Olemasolev sidekaabel |
|  | Olemasolev sidekanalisatsioon |
|  | Varem projekteeritud survekanalisatsioonitorustik |
|  | Varem projekteeritud veetorustik |
|  | Varem projekteeritud isevoolne kanalisatsioonitorustik |
|  | Projekteeritud isevoolne kanalisatsioonitorustik |
|  | Projekteeritud veetorustik |
|  | Projekteeritud kanalisatsioonikaev |
|  | Isikliku kasutusõiguse ala |



ISIKLIKU KASUTUSÕIGUSE SEADMISE LEPINGU LISA
ISIKLIKU KASUTUSÕIGUSE SEADMISE PLAAN. JOONIS (M 1:500)

Keskkond & Partnerid OÜ, töö nr. 043/2025,
Peipsi põhjaranniku kanalisatsioonitorustikud



LEPPEMÄRGID:

- Katastriüksuse piir
- Olemasolev keskpingeakaabel
- Olemasolev madalpingekaabel
- Olemasolev sidekaabel
- Olemasolev sidekanalisatsioon
- KS1 Varem projekteeritud survekanalisatsioonitorustik
- V1 Varem projekteeritud veetorustik
- K1 Varem projekteeritud isevoolne kanalisatsioonitorustik
- K2 Projekteeritud isevoolne kanalisatsioonitorustik
- V2 Projekteeritud veetorustik
- ⊕ Projekteeritud kanalisatsioonikaev
- Isikliku kasutusõiguse ala

Jrk nr	IKÕ ala POS nr (plaanil)	Kinnistu registriosa number	Katastriüksuse tunnus, nimi ja sihtotstarve;	Asukoht riigitee (nr ja nimi) suhtes (lõigu algus ja lõpp km);	Ala pindala ruutmeetrites m ²
1.	Pos 4	7607250	12201:001:0371, 13111 Kauksi-Vasknarva tee; transpordimaa 100%	13111 Kauksi-Vasknarva tee 5,525 km.-l	34 m ²

Koostas: Hanno Koha
Projekteerija